



Svendborg
Kommune

Status og forslag til naturprojekter

Status for naturprojekter i 2020:



Svendborg
Kommune

- Videreført 20-årige MVJ-aftaler, som udløb august 2020. (areal ved Bjørnemosegård samt areal ved Hundstrup Å ha).
- Lavbundsprojekt ved Lundemosen - forundersøgelse påbegyndt.
- Opfølgning på pleje af Skovholm Mose og Ravnebjerg Mose.
- Fortsat afgræsning i Syltemade Ådal (fredning).
- Afgræsning i dele af Stokkebæk Ådal (bl.a. fredning).
- Forbedret afgræsningen i Casanovabakkerne (geder).

Forslag til naturprojekter i 2021:

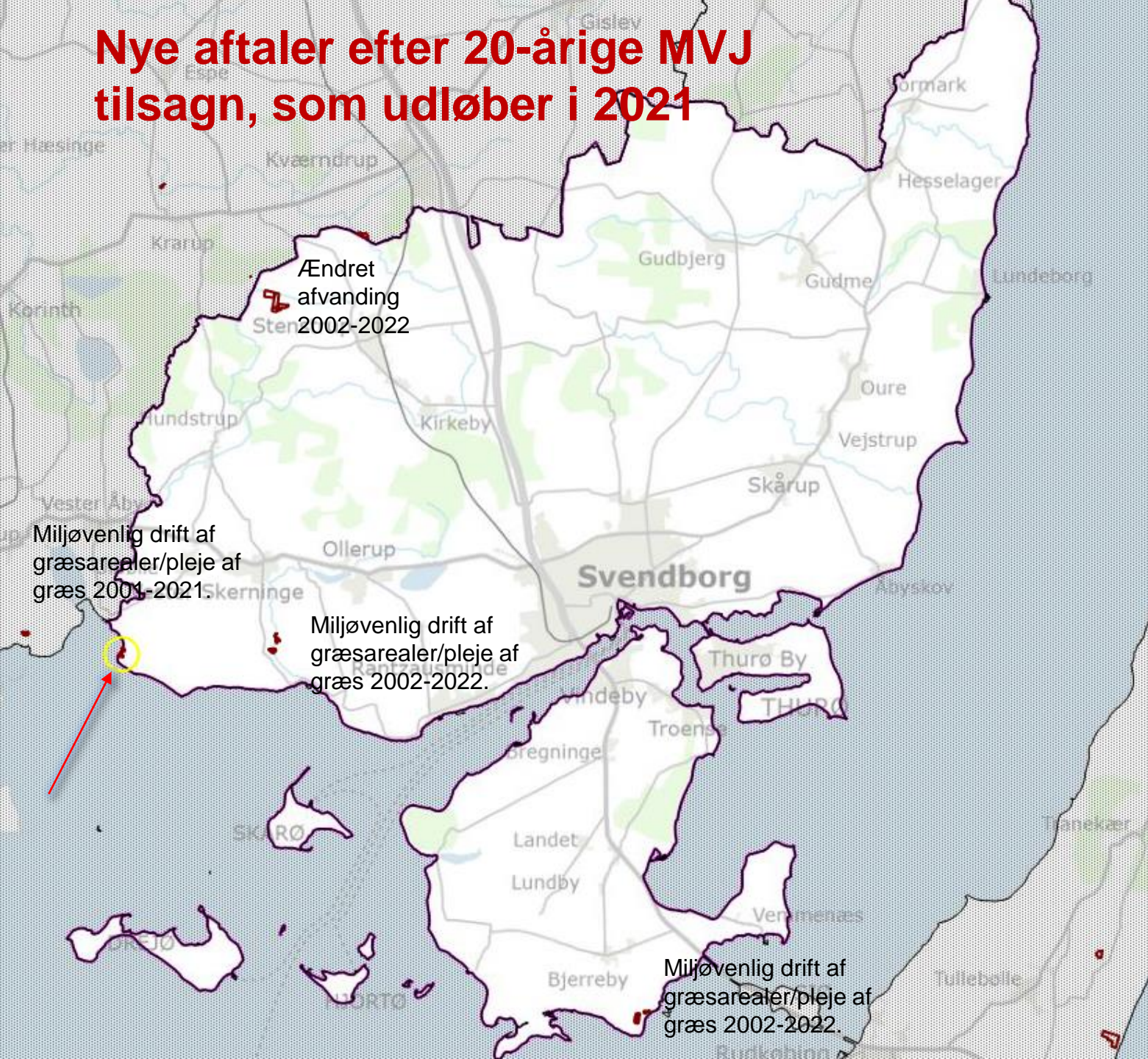


Svendborg
Kommune

- Miljø- og Naturudvalget skal på det kommende møder i marts tage stilling til, hvilke naturprojekter kommunen vil søge realiseret i 2021. Der er tale om projekter uden for Natura 2000-områderne*. Den årlige økonomiske ramme er 390.000 kr.

*Indsatserne indenfor Natura 2000-områderne er fastlagt i Natura 2000-handleplanerne, og der er særskilte midler hertil – så disse projekter er ikke medtaget her.

Nye aftaler efter 20-årige MVJ tilsagn, som udløber i 2021



RING LIFE

Svendborg Kommune er - sammen med de andre fynske kommuner - ved at udarbejde en EU ansøgning om støtte til et stort tværkommunalt projekt (LIFE-Biodiversity) til bevarelse og styrkelse af biodiversiteten på Fyn.

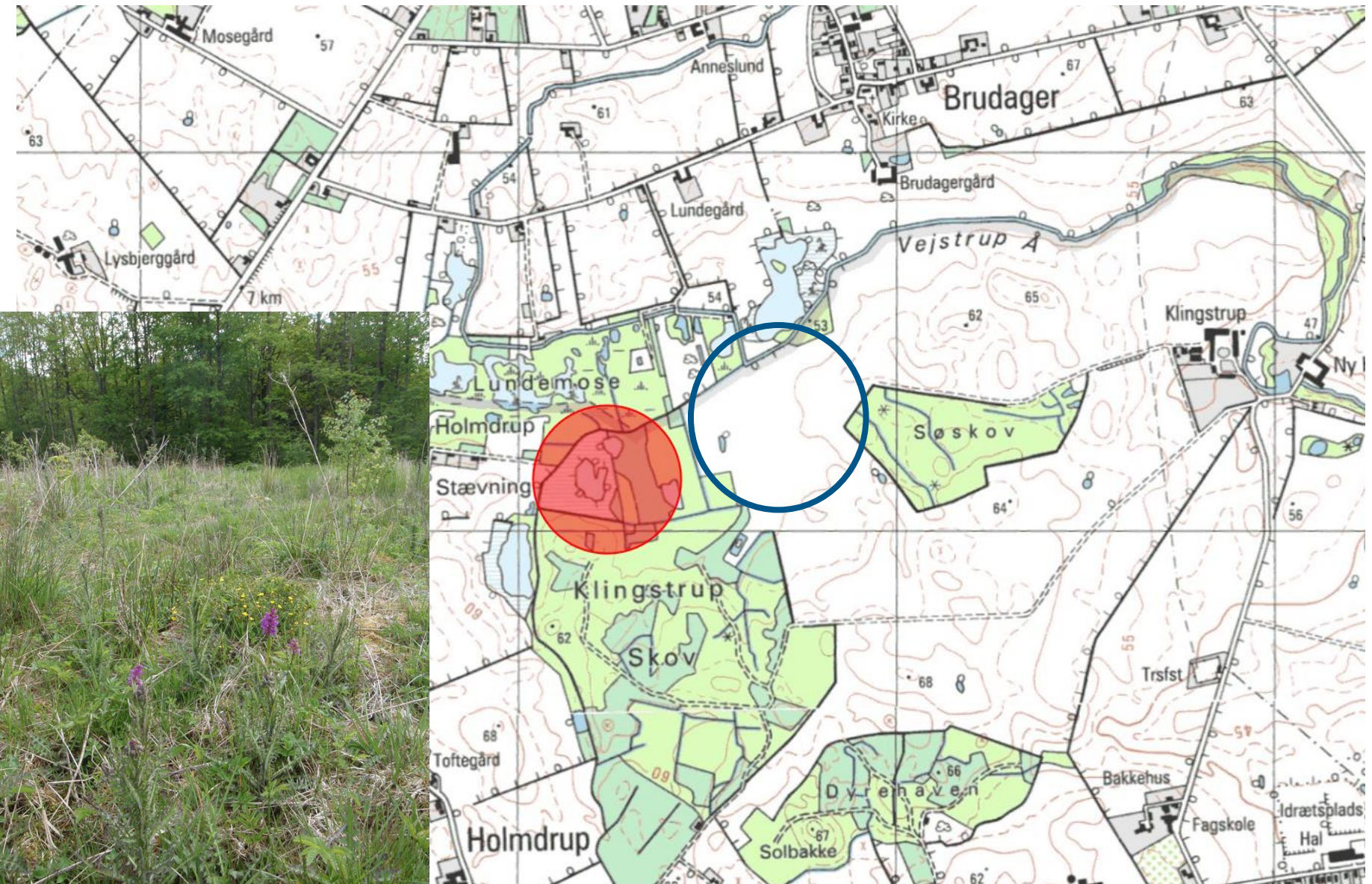
Formålet med EU LIFE-projektet er at øge biodiversiteten på hele Fyn. Det skal ske igennem en målrettet indsats med fokus på at genskabe velfungerende økosystemer, sammenkæde værdifulde naturområder og prioritere indsatser for særlige arter. I Svendborg Kommune kan indsatser bl.a. inkludere genopretning af overdrevsnatur ved Egebjerg Bakker, Ådale og kystnatur (strandenge) og målrettede indsatser for særlige arter.



Lundemosen og Klingstrup Rigkær og lavbundsprojekt



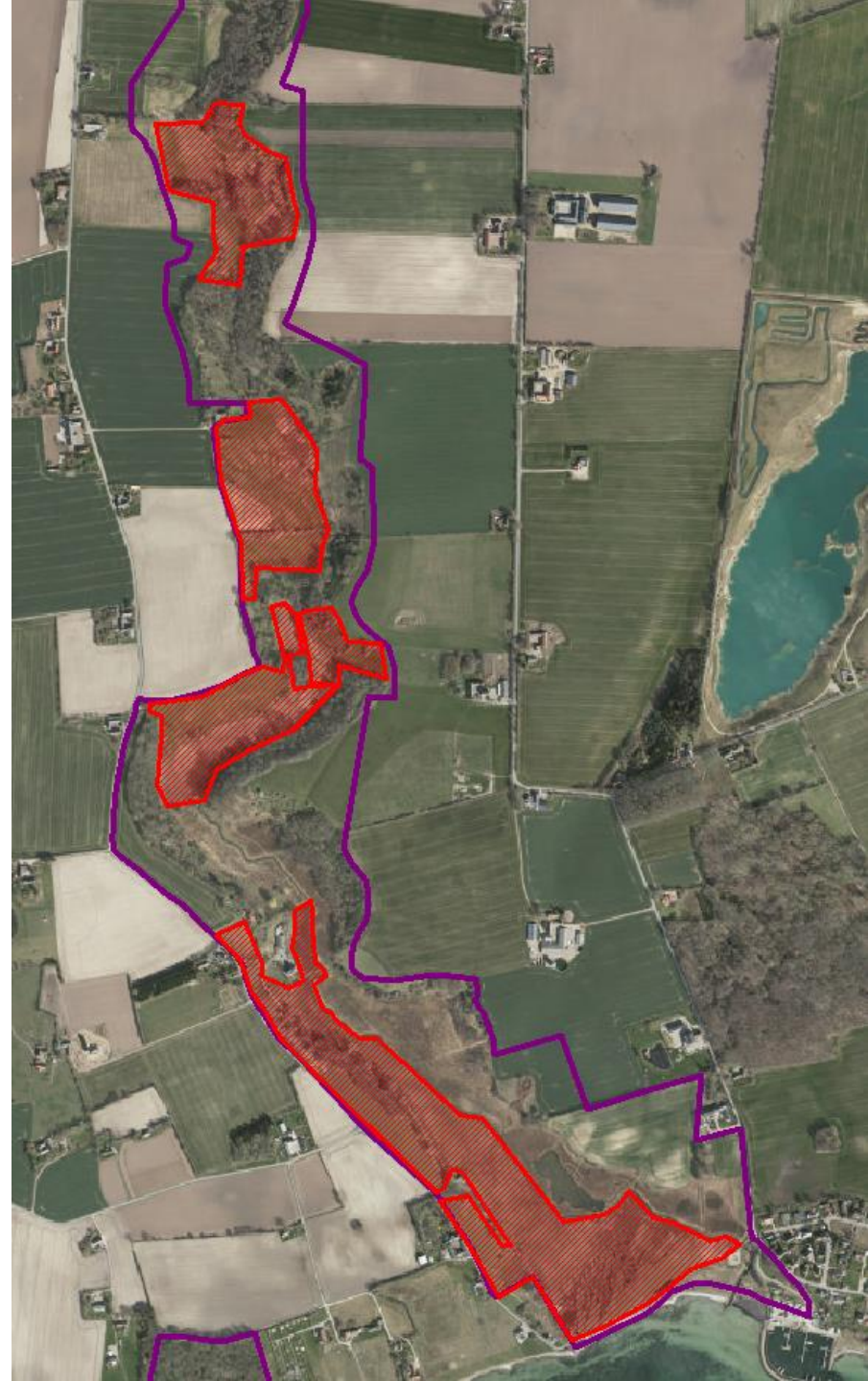
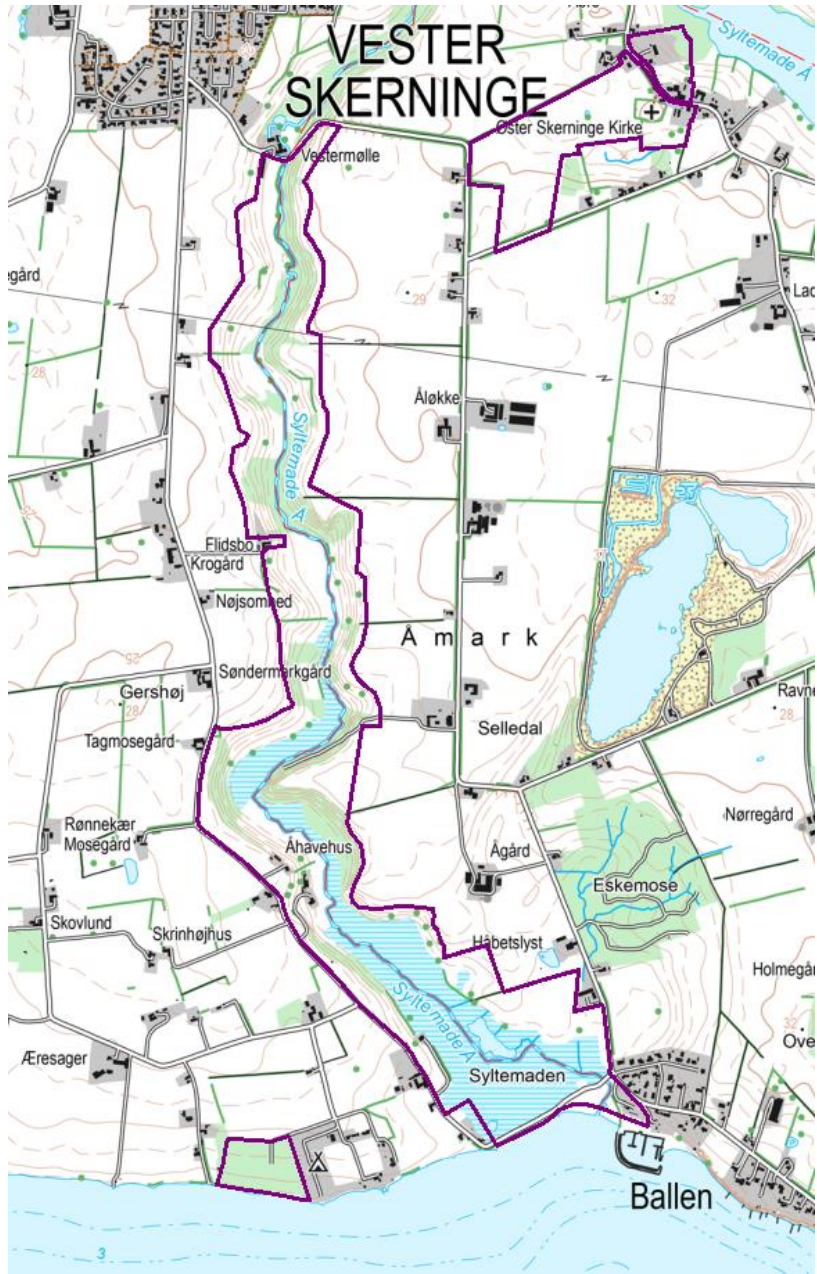
Svendborg
Kommune



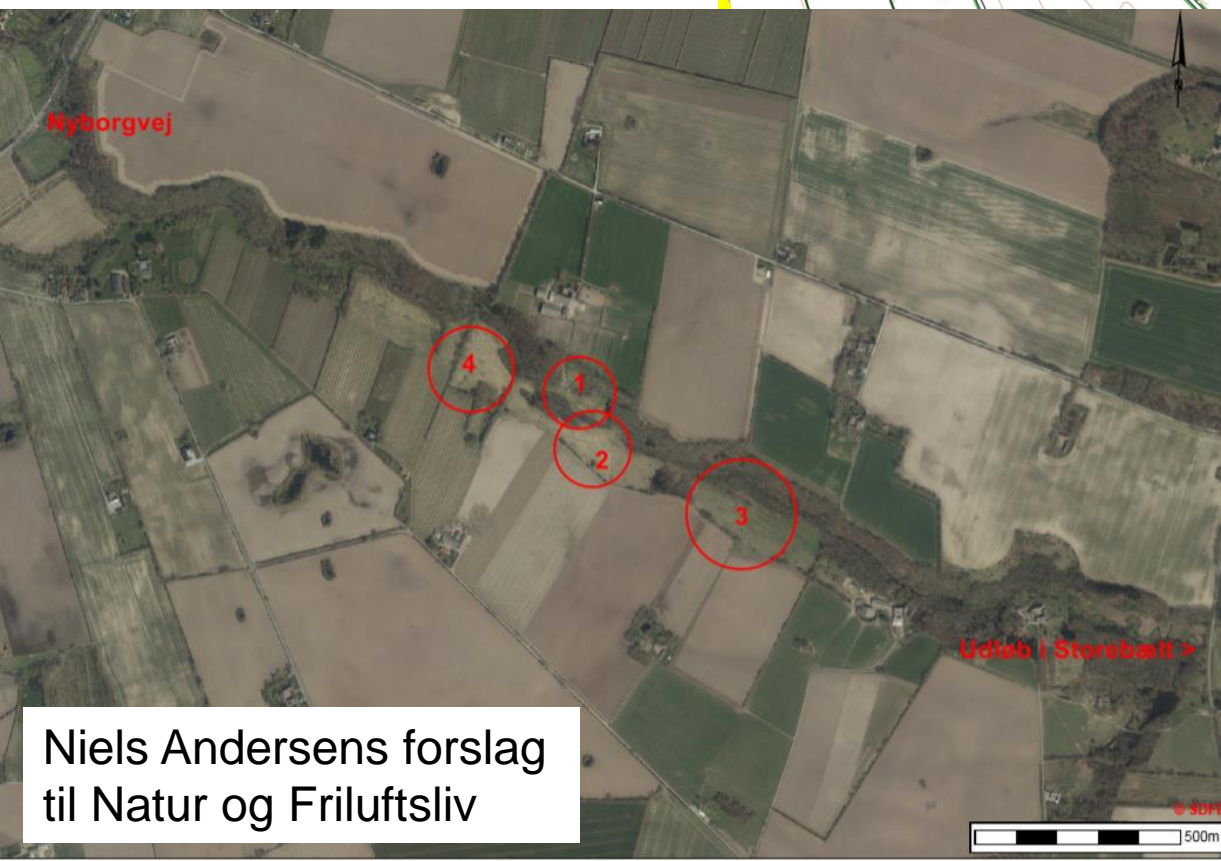
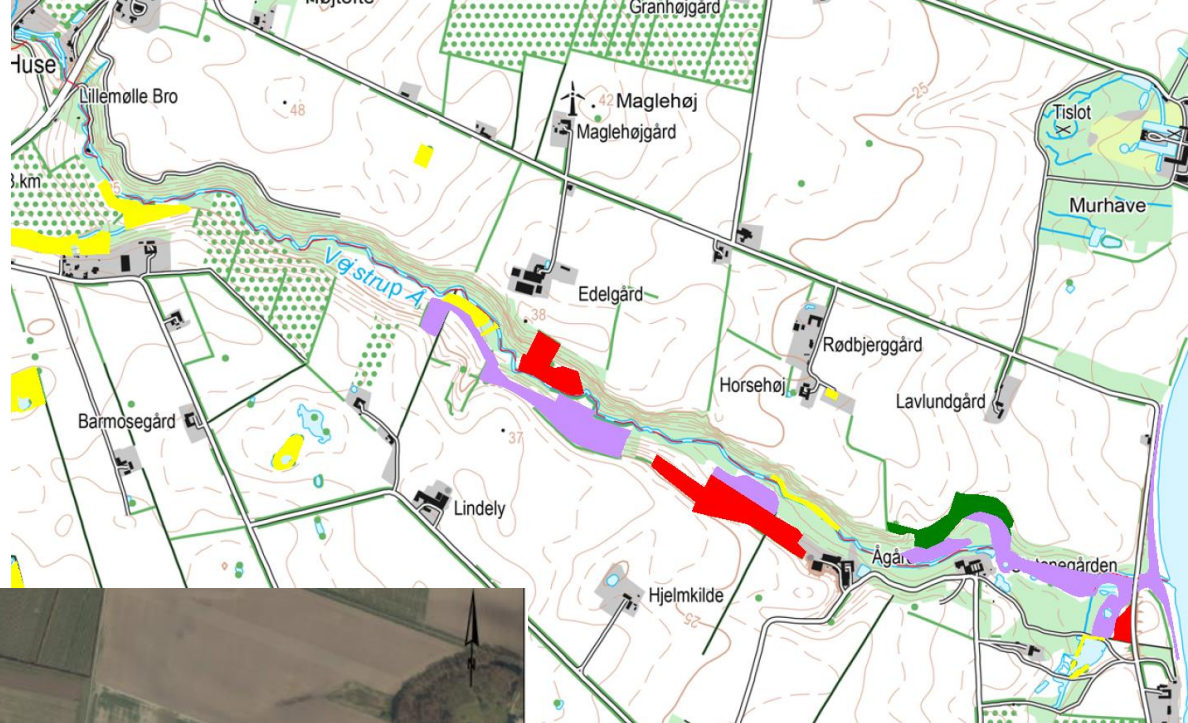
Skovholm og Ravnebjerg Moser



Syltemade Ådal



Vejstrup Ådal øst for Nyborgvej



Grøn afgrænsning:
A-målsat natur

Lilla afgrænsning:
B-målsat natur

Rød afgrænsning:
C-målsat natur

Gul afgrænsning:
D-målsat natur
(Kommuneplanens
naturkvalitetsplan)

Niels Andersens forslag
til Natur og Friluftsliv

Vejstrup Ådal øst for Nyborgvej

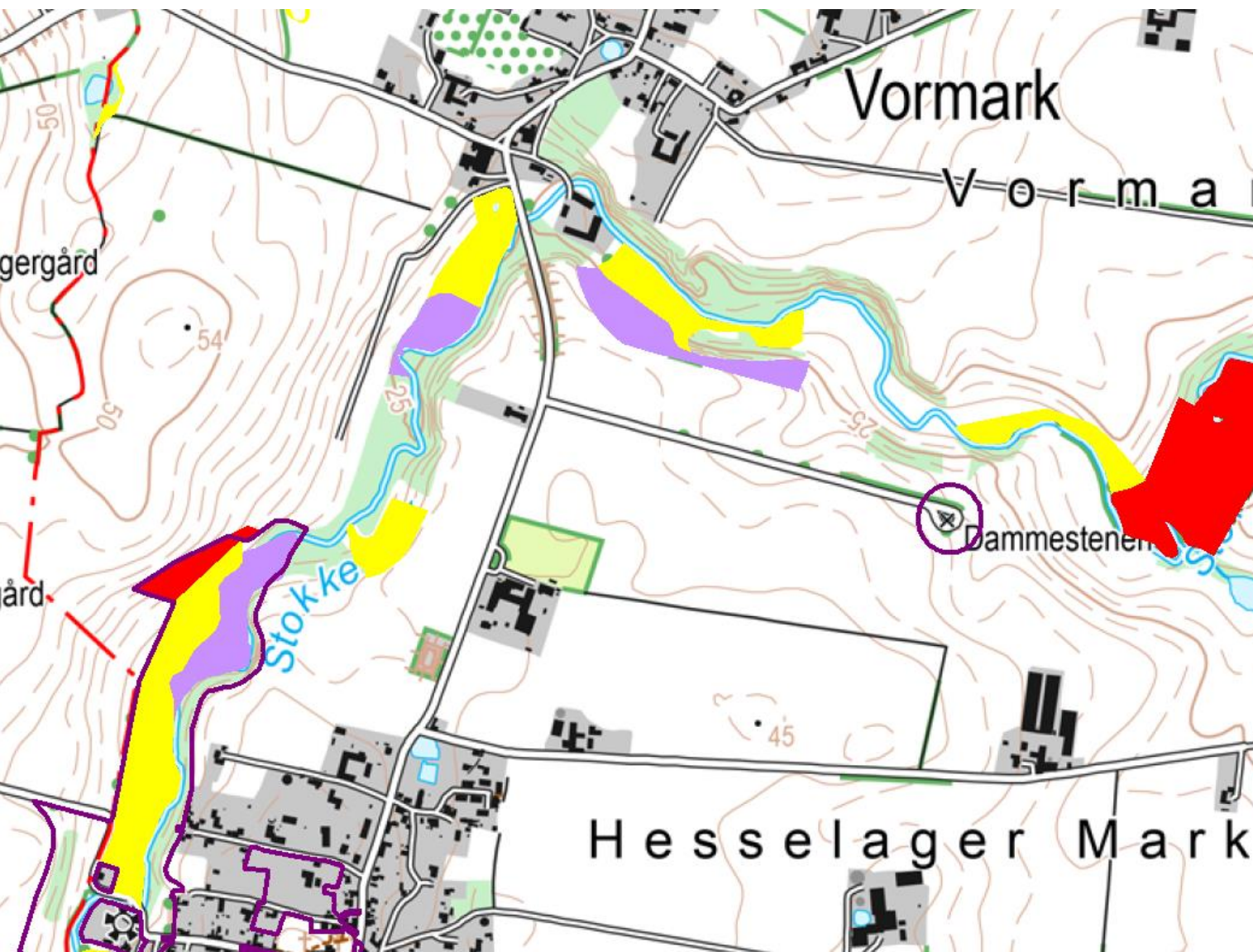


Foto: Niels Andersen

Stokkebæk Ådal



Svendborg
Kommune



Mørkerød streg:
Fredning

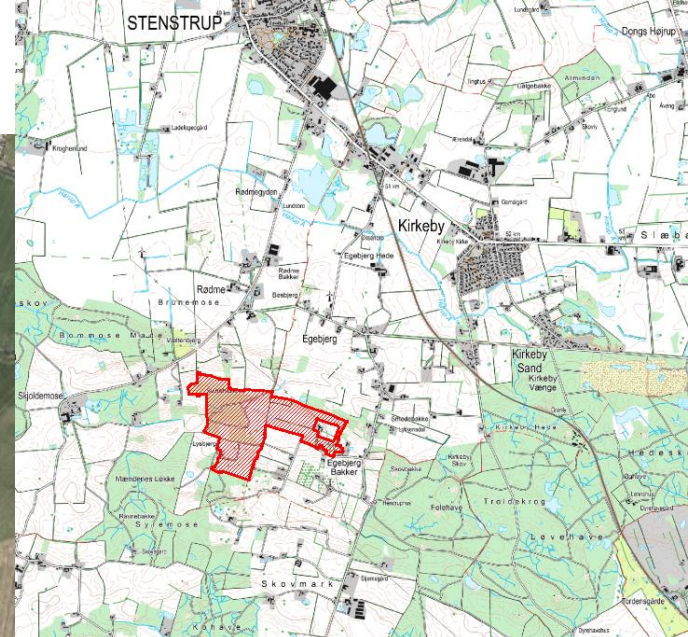
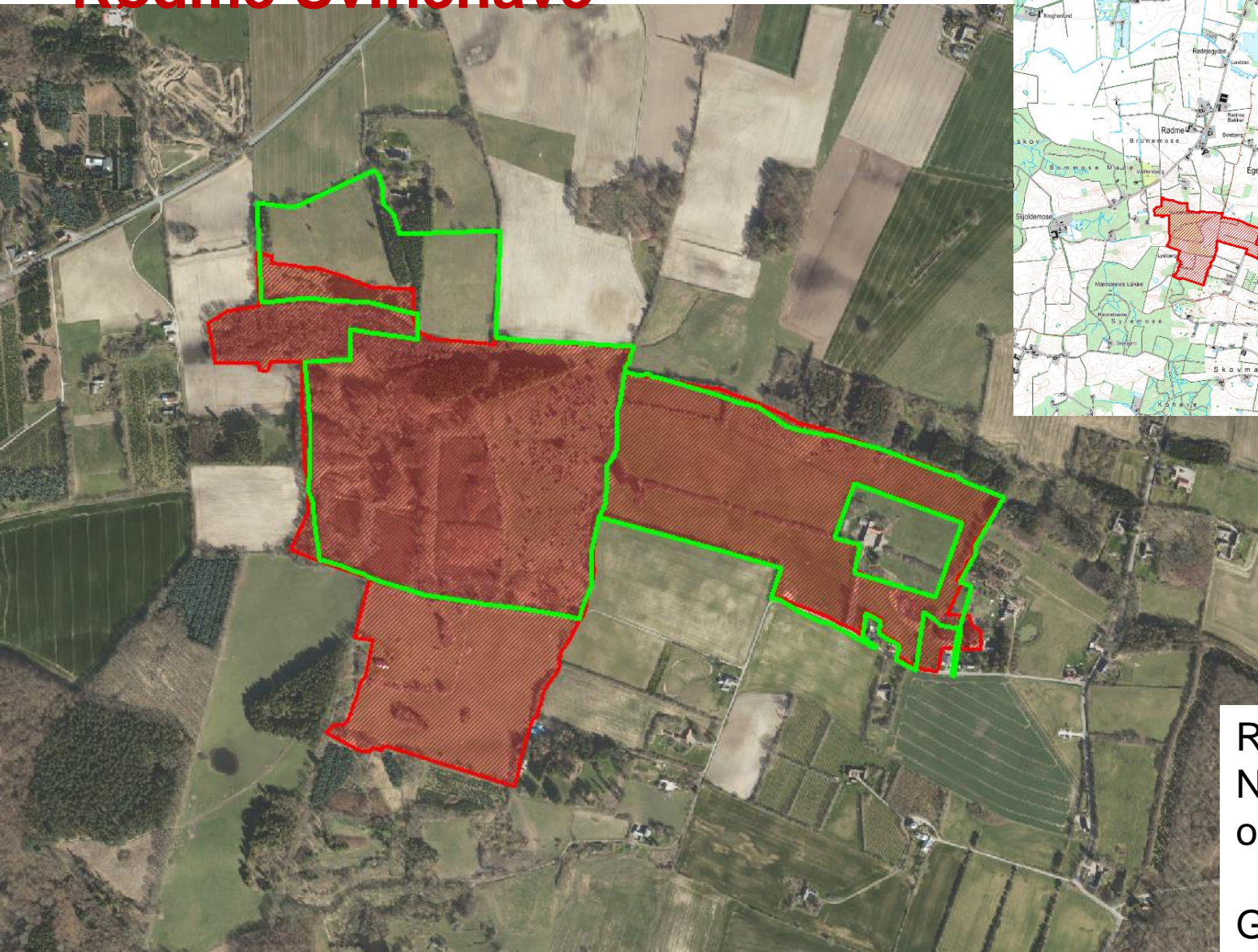
Lilla afgrænsning:
B-målsat natur

Rød afgrænsning:
C-målsat natur

Gul afgrænsning:
D-målsat natur

(Kommuneplanens
naturkvalitetsplan)

Rødme Svinehave



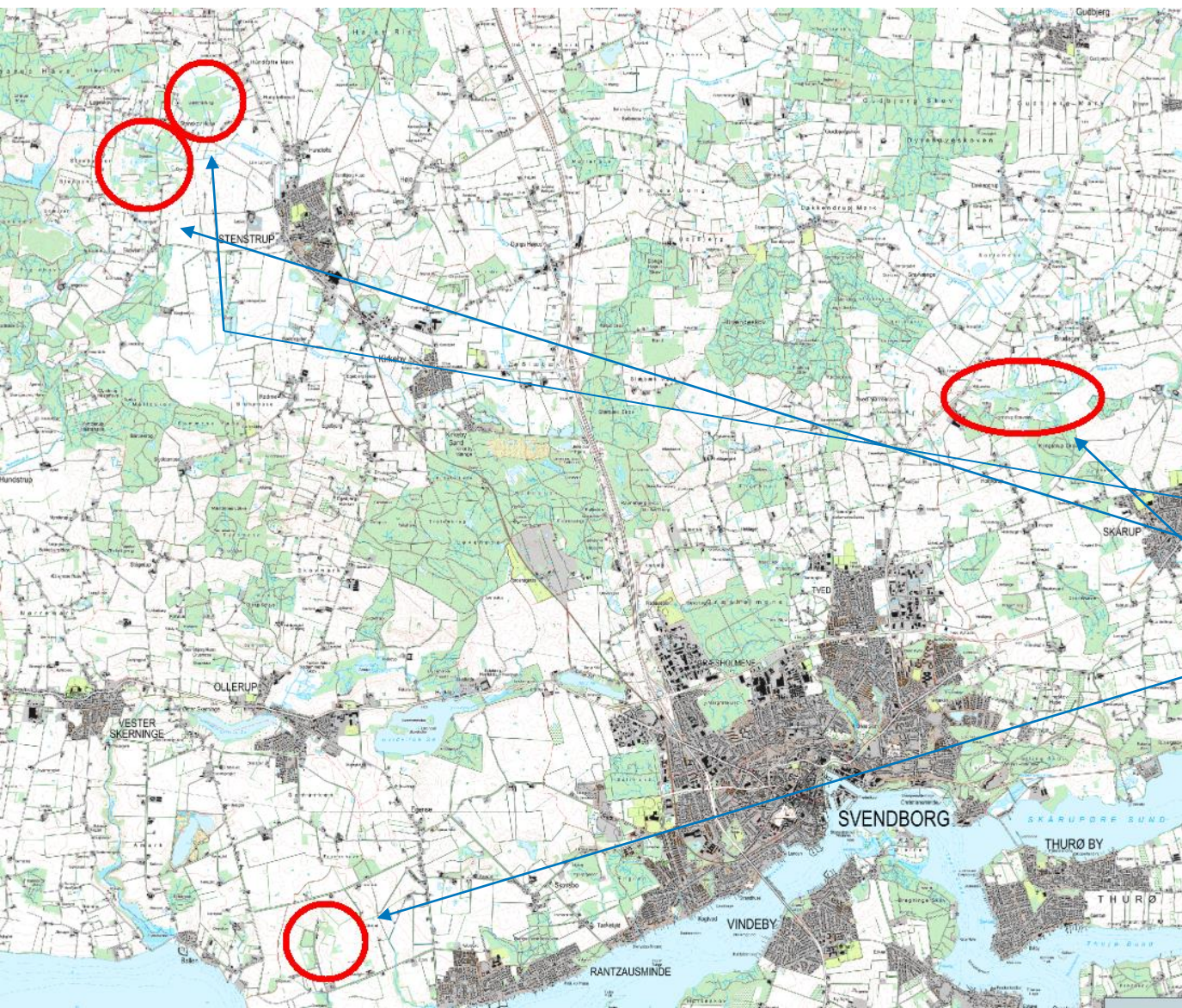
Rød skravering:
Natura 2000-
område

Grøn streg:
Naturstyrelsens
ejendom

Afgræsning i værdifulde enge og moser



Svendborg
Kommune



Gammellung
Dynden
Lundemosen
Eng ved Egense

Adgang til naturen

- Kommunen sikrer den lovgivne adgang til naturen.
- Arbejdsgruppe under Det Grønne Råd arbejder med informationsmateriale om regler for færdsel i naturen.
- Kommunen kan arbejde for at udvide adgangen til naturen gennem frivillige aftaler - fx Øhavsstien.
- Der er ikke afsat særskilte midler til udvidelse af adgangen til naturen.
- Interessen for at færdes i naturen har aldrig været større. Det afføder nye opgaver og prioriteringer.